

S2

S8

S9

Pankow ↔ Karow/Birkenwerder

6.11.2017 (Mo) – 4.12.2017 (Mo)
4 Uhr – 1.30 Uhr

Ersatzverkehr mit Bussen
Replacement service by bus



Zwei Länder
Ein Verbund




Bahn Berlin


Inhalt:

Seite 3	Gesamtübersicht
Seite 4	Sehr geehrte Fahrgäste
Seite 5	Dear Passengers
Seite 6	Linienführungen
Seite 7	Ersatzverkehr mit Bussen S2 Express Pankow – Karow
Seite 8	Ersatzverkehr mit Bussen S2 Pankow – Karow
Seite 10	Ersatzverkehr mit Bussen S8 Pankow – Birkenwerder
Seite 12	Umfahrungsmöglichkeiten
Seite 13	Haltestellen des Ersatzverkehrs (Karten)

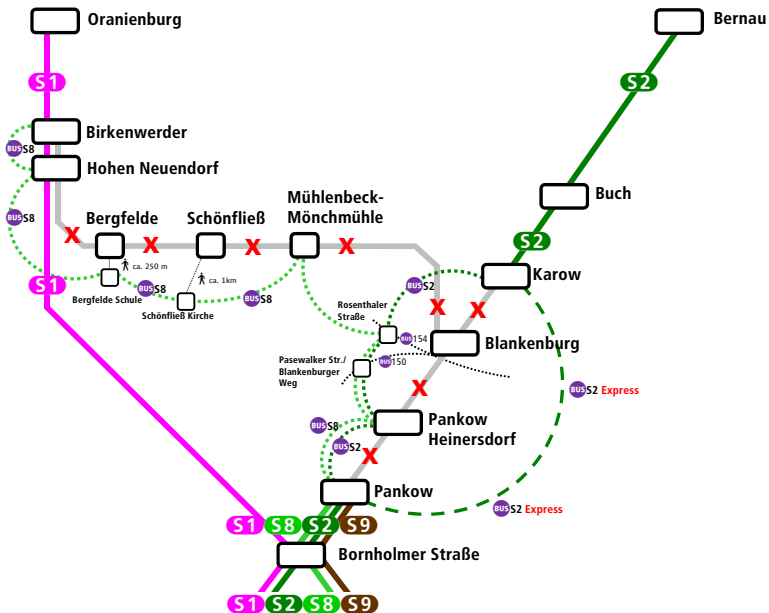
Weitere Informationen erhalten Sie:

S-Bahn-Info-App	für Android und iOS
Internet	www.s-bahn-berlin.de bauarbeiten.bahn.de/berlin-bb
Mobiltelefon	mobil.s-bahn-berlin.de m.bahn.de
Twitterkanal 	@SBahnBerlin
S-Bahn-Kundentelefon	030 297-43333 (Mo-So 0:00 – 24:00 Uhr)
Videotext	rbbtext im Rundfunk Berlin-Brandenburg S-Bahn-Verkehr 677 und 678
Aushänge	auf den S-Bahnhöfen
Kundenzeitung punkt3	alle 14 Tage auf den Bahnhöfen

Further information is available from these sources:

S-Bahn information app	for Android and iOS
Internet	www.s-bahn-berlin.de bauarbeiten.bahn.de/berlin-bb
Mobile phone	mobil.s-bahn-berlin.de m.bahn.de
Twitter 	@SBahnBerlin
S-Bahn customer hotline	030 297-43333 (around the clock from Monday to Sunday)
Teletext	rbbtext (teletext) from broadcaster Rundfunk Berlin-Brandenburg S-Bahn information: 677 and 678
Notices	Displayed at S-Bahn stations
Passenger newspaper punkt3	Published every 14 days, available at stations

Gesamtübersicht



S2 Express

S+U Pankow ↔ S Karow Bhf (ohne Unterwegshalt)
wird über die Autobahn BAB A114 geführt



S2

S+U Pankow ↔ S Pankow-Heinersdorf ↔ Bus-Haltestelle „Pasewalker Str./Blankenburger Weg“ (Halt für S Blankenburg) ↔ Bus-Haltestelle „Rosenthaler Str.“ (Halt für S Blankenburg) ↔ S Karow Bhf



S8

S+U Pankow ↔ S Pankow-Heinersdorf ↔ Bus-Haltestelle „Pasewalker Str./Blankenburger Weg“ (Halt für S Blankenburg) ↔ Bus-Haltestelle „Rosenthaler Str.“ (Halt für S Blankenburg) ↔ S Mühlenbeck-Mönchmühle ↔ Ersatzhaltestelle „Schönfließ, Kirche“ (Halt für S Schönfließ) ↔ Bus-Haltestelle „Bergfelde, Schule“ (Halt für S Bergfelde) ↔ S Hohen Neuendorf ↔ S Birkenwerder Bhf

Sehr geehrte Fahrgäste,




vom 6.11. (Mo) 4 Uhr durchgehend bis 4.12.2017 (Mo) 1.30 Uhr wird der S-Bahn-Verkehr auf der S-Bahn-Linie S2 zwischen Pankow ◀▶ Karow wegen Bauarbeiten unterbrochen. Die S8 wird zwischen Pankow ◀▶ Birkenwerder wegen Bauarbeiten ebenfalls nicht verkehren. Es fahren Busse im Ersatzverkehr auf drei unterschiedlichen Linien.

Im o.g. Zeitraum wird an den Wochenenden (jeweils von Freitagabend 22 Uhr bis Montagmorgen 1:30 Uhr) zwischen Bornholmer Straße ◀▶ Pankow zusätzlich S-Bahn-Pendelverkehr eingerichtet. Die S2 endet dann von Blankenfelde kommend bereits in Gesundbrunnen und die S9 endet von Flughafen Schönefeld kommend bereits in Greifswalder Straße.

Fahrgäste nach Hohen Neuendorf und Birkenwerder nutzen bitte ab Bornholmer Straße die S1.

Während der Bauzeit werden zahlreiche Arbeiten gebündelt (Errichtung von Lärmschutzwänden, Brückenarbeiten an der Autobahnbrücke der BAB A114 und an der Lindenhofbrücke über den Berliner Außenring, Brückenprüfungen, Erneuerung des Bahnübergangs in Schönfließ, Kabelarbeiten für das neue elektronische Stellwerk Zepernick, Herstellen von Gleisquerungen, Weichen- und Schienenschleifarbeiten).

Ersatzverkehr mit Bussen wird auf diesen drei Linien angeboten:

-  **S2 Express** S+U Pankow ◀▶ S Karow Bhf (ohne Unterwegshalt) – wird über die Autobahn BAB A114 geführt
-  **S2** S+U Pankow ◀▶ S Pankow-Heinersdorf ◀▶ Bus-Haltestelle „Pasewalker Straße/Blankenburger Weg“ (Halt für S Blankenburg) ◀▶ Bus-Haltestelle „Rosenthaler Straße“ (Halt für S Blankenburg) ◀▶ S Karow Bhf
-  **S8** S+U Pankow ◀▶ S Pankow-Heinersdorf ◀▶ Bus-Haltestelle „Pasewalker Straße/Blankenburger Weg“ (Halt für S Blankenburg) ◀▶ Bus-Haltestelle „Rosenthaler Straße“ (Halt für S Blankenburg) ◀▶ S Mühlenbeck-Mönchmühle ◀▶ Ersatzhaltestelle „Schönfließ, Kirche“ (Halt für S Schönfließ) ◀▶ Bus-Haltestelle „Bergfelde, Schule“ (Halt für S Bergfelde) ◀▶ S Hohen Neuendorf ◀▶ S Birkenwerder Bhf

Der S-Bf. Blankenburg wird vom Ersatzverkehr nicht angefahren. Bitte weichen Sie auf die Haltestellen „Pasewalker Straße/Blankenburger Weg“ oder „Rosenthaler Straße“ in der Pasewalker Straße aus.

Alternativ besteht die Möglichkeit zwischen der Haltestelle „Pasewalker Straße/Blankenburger Weg“ und dem S-Bf. Blankenburg die BVG-Buslinie 150 bzw. zwischen der Haltestelle „Rosenthaler Straße“ und dem S-Bf. Blankenburg die BVG-Buslinie 154 zu nutzen.

Der S-Bf. Schönfließ wird vom Ersatzverkehr nicht angefahren. Die Busse halten ca. 1 km entfernt an der Haltestelle „Schönfließ, Kirche“ direkt im Dorf Schönfließ.

Der S-Bf. Bergfelde wird vom Ersatzverkehr nicht angefahren. Die Busse halten ca. 250 m entfernt an der Haltestelle „Bergfelde, Schule“ in der Ahornallee.

Wir empfehlen, vor Fahrtantritt eine Reiseverbindung aus den elektronischen Fahrplanauskunftsprogrammen unter www.s-bahn-berlin.de, www.vbb.de oder www.bahn.de abzurufen. Die Daten sind auch per App oder mobil.s-bahn-berlin.de verfügbar. Hier werden Ihnen alternative Routen angezeigt.

Aufgrund der notwendigen Bauarbeiten müssen wir unseren Fahrplan ändern und bitten für die daraus resultierenden Unannehmlichkeiten um Verständnis.

Ihre S-Bahn Berlin GmbH

Dear Passengers,




From 4am on 6 November (Mon) 4 until 1.30am on 4 December 2017 (Mon), S-Bahn services on the S2 line will not operate between Pankow ◄► Karow due to construction work. Similarly, the S8 line will not operate between Pankow ◄► Birkenwerder, again due to construction work. Buses will form a rail replacement service and use three routes.

An additional S-Bahn shuttle service will operate between Bornholmer Strasse ◄► Pankow on weekends (10pm on Friday - 1.30am on Monday) in the period from 6 November - 4 December. S2 trains starting in Blankenfelde will end their journey at Gesundbrunnen, and S9 trains starting at Schönefeld Airport will end their journey at Greifswalder Strasse.

Passengers for Hohen Neuendorf and Birkenwerder should change to the S1 line at Bornholmer Strasse.

Several items of construction work will be carried out during the line closure: installation of noise barriers, work on the bridges at the A114 motorway and at Lindenhof on Berlin's outer rail ring, bridge inspections, upgrading the rail crossing at Schönfliess, work on cables for the new electronic interlocking at Zepernick, installation of track crossings, grinding work on switches and tracks.

The rail replacement buses will use the following three routes:

-  **S2 Express** S+U Pankow ◄► S Karow Bhf (nonstop)
-  **S2** S+U Pankow ◄► S Pankow-Heinersdorf ◄► Bus-stop „Pasewalker Straße/Blankenburger Weg“ (stop for S Blankenburg) ◄► Bus-stop „Rosenthaler Straße“ (stop for S Blankenburg) ◄► S Karow Bhf
-  **S8** S+U Pankow ◄► S Pankow-Heinersdorf ◄► Bus-stop „Pasewalker Straße/Blankenburger Weg“ (stop for S Blankenburg) ◄► Bus-stop „Rosenthaler Straße“ (stop for S Blankenburg) ◄► S Mühlenbeck-Mönchmühle ◄► Replacement Bus-stop „Schönfließ, Kirche“ (stop for S Schönfließ) ◄► Bus-stop „Bergfelde, Schule“ (stop for S Bergfelde) ◄► S Hohen Neuendorf ◄► S Birkenwerder Bhf

Buses will not serve Blankenburg S-Bahn station. Please use the stops "Pasewalker Strasse/Blankenburger Weg" or "Rosenthaler Strasse" on Pasewalker Strasse.

An alternative option is to use conventional BVG buses: line no. 150 between the stop "Pasewalker Strasse/Blankenburger Weg" and Blankenburg S-Bahn station, or line no. 154 between the stop "Rosenthaler Strasse" and Blankenburg S-Bahn station.

Buses will not serve Schönfliess S-Bahn station. The rail replacement service will instead serve the stop "Schönfliess, Kirche", located approx. 1 km away in Schönfliess village.

Buses will not serve Bergfelde S-Bahn station. The rail replacement service will instead serve the stop "Bergfelde, Schule" on the street called Ahornallee, located approx. 250 m away.

Before you start your journey, we recommend that you check service availability in the electronic timetable information at www.s-bahn-berlin.de, www.vbb.de or www.bahn.de. The information you need is also available on the corresponding apps and mobil.s-bahn-berlin.de. These online resources can show you alternative routes to your destination.

Track renewal is part of essential maintenance work and requires an alteration to our regular timetables. We would like to apologise for any inconvenience this disruption may cause.

S-Bahn Berlin GmbH

vom 6.11. (Mo) 4 Uhr bis 10.11. (Fr) 22 Uhr
vom 13.11. (Mo) 4 Uhr bis 17.11. (Fr) 22 Uhr
vom 20.11. (Mo) 4 Uhr bis 24.11. (Fr) 22 Uhr
vom 27.11. (Mo) 4 Uhr bis 1.12. (Fr) 22 Uhr

Linienführungen der betroffenen S-Bahn-Linien/Routes of the affected S-Bahn lines:

S2 Blankenfelde ↔ Pankow und Karow ↔ Bernau
10-Minutentakt: Lichtenrade ↔ Pankow und Karow ↔ Buch

S8 (Zeuthen ↔) Grünau ↔ Pankow
 Die S8 fährt von Bornholmer Straße bis Pankow 2 Minuten später.

S9 → Schönefeld ↔ Pankow

vom 10.11. (Fr) 22 Uhr bis 13.11. (Mo) 1:30 Uhr
vom 17.11. (Fr) 22 Uhr bis 20.11. (Mo) 1:30 Uhr
vom 24.11. (Fr) 22 Uhr bis 27.11. (Mo) 1:30 Uhr
vom 1.12. (Fr) 22 Uhr bis 4.12. (Mo) 1:30 Uhr

Linienführungen der betroffenen S-Bahn-Linien/Routes of the affected S-Bahn lines:

S2 Blankenfelde ↔ Gesundbrunnen und Karow ↔ Bernau
10-Minutentakt: Lichtenrade ↔ Gesundbrunnen und Karow ↔ Buch
 Im Nachtverkehr Fr/Sa und Sa/So fährt die S2 von Karow bis Bernau 28 Minuten später (2 Minuten früher).

S8 fährt als **S85** Grünau ↔ Bornholmer Straße ↔ Waidmannslust
im Nachtverkehr: Grünau ↔ Bornholmer Straße
 Es gelten die Fahrzeiten der S85, d.h. die Züge fahren gegenüber der S8 von Grünau bis Bornholmer Straße 5 Minuten früher und von Bornholmer Straße bis Grünau 5 Minuten später.
 In Bornholmer Straße muss **im Nachtverkehr** bei Ankunft mit der S85 zur Weiterfahrt mit dem Pendelzug nach Pankow der Bahnsteig gewechselt werden. Der Bahnhof ist barrierefrei ausgestattet.

S9 → Schönefeld ↔ Greifswalder Straße

S-Bahn-Pendelverkehr: Bornholmer Straße ↔ Pankow

		Freitag				Sonntag				Sonabend			
Bornholmer Straße (Gleis 3)	ab	22:04	10	23:54	0:04	10	1:04	30	4:34	4:54	10	23:54	
Pankow	an	22:06	▼	23:56	0:06	▼	1:06	▼	4:36	4:56	▼	23:56	
		Sonntag				Montag							
Bornholmer Straße (Gleis 3)	ab	0:04	10	1:04	30	6:34	6:54	10	23:54	0:04	10	1:14	
Pankow	an	0:06	▼	1:06	▼	6:36	6:56	▼	23:56	0:06	▼	1:16	
		Freitag				Sonntag				Sonabend			
Pankow	ab	21:58	10	23:58	0:08	10	0:58	1:18	30	4:48	10	23:58	
Bornholmer Straße (Gleis 3)	an	22:00	▼	24:00	0:10	▼	1:00	1:20	▼	4:50	▼	24:00	
		Sonntag				Montag							
Pankow	ab	0:08	10	0:58	1:18	30	6:48	10	23:58	0:08	10	1:08	
Bornholmer Straße (Gleis 3)	an	0:10	▼	1:00	1:20	▼	6:50	▼	24:00	0:10	▼	1:10	

In Bornholmer Straße muss bei Ankunft mit dem Pendelzug zur Weiterfahrt mit der S1 und S25 in Richtung Gesundbrunnen bzw. mit der S85 in Richtung Schönhauser Allee/Greifswalder Straße der Bahnsteig gewechselt werden. Der Bahnhof ist barrierefrei ausgestattet.












Bitte benutzen Sie zwischen

- Gesundbrunnen ↔ Bornholmer Straße die **S1** oder **S25**
- Schönhauser Allee ↔ Pankow die **U2**

Ersatzverkehr mit Bussen/Replacement bus services:

BUS S2 Express S+U Pankow ↔ S Karow Bhf (ohne Unterwegshalt)
 – wird über die Autobahn BAB A114 geführt –

Linienführung des Ersatzverkehrs mit Bussen/Replacement bus service routes

		Umsteigemöglichkeiten/Transfer options:
	S+U-Bf. Pankow	     M1, 50  X54, M27, 107, 155, 250, 255, N50
	S-Bf. Karow	 RB27   350

Die Haltestellen des Ersatzverkehrs befinden sich hier/Replacement bus stops

Bahnhof/Station	Halt an der Bushaltestelle Stop at bus stop	in der/auf dem/auf der on (street)/at (square)	hier hält auch also stops here
Pankow	S+U Pankow/Granitzstr.	Granitzstraße	X54, 250, 255
Karow	S Karow Bhf	Buswendeschleife	350

Fahrplan des Ersatzverkehrs

		Montag															
S+U Pankow/Granitzstraße	ab	0:02	0:22	0:42		3:57	10	5:57	6:07	10	19:57	20:07	10	22:17	20	23:57	
S Karow Bhf	an	0:16	0:36	0:56		4:11	▼	6:11	6:32	▼	20:22	20:21	▼	22:31	▼	0:11	
		Dienstag bis Donnerstag															
S+U Pankow/Granitzstraße	ab	0:17	0:37	0:57		3:57	10	5:57	6:07	10	19:57	20:07	10	22:17	20	23:57	
S Karow Bhf	an	0:31	0:51	1:11		4:11	▼	6:11	6:32	▼	20:22	20:21	▼	22:31	▼	0:11	
		Freitag															
S+U Pankow/Granitzstraße	ab	0:17	0:37	0:57		3:57	10	5:57	6:07	10	19:57	20:07	10	22:07	22:22	20	23:42
S Karow Bhf	an	0:31	0:51	1:11		4:11	▼	6:11	6:32	▼	20:22	20:21	▼	22:21	22:36	▼	23:56
		Sonnabend															
S+U Pankow/Granitzstraße	ab	0:02	0:22	0:42				5:02		20	7:42		10	22:02	20	23:42	
S Karow Bhf	an	0:16	0:36	0:56				5:16		▼	7:56		▼	22:16	▼	23:56	
		Sonntag															
S+U Pankow/Granitzstraße	ab	0:02	0:22	0:42				7:02		20	8:42		10	22:02	20	23:42	
S Karow Bhf	an	0:16	0:36	0:56				7:16		▼	8:56		▼	22:16	▼	23:56	

		Montag bis Freitag														
S Karow Bhf	ab	0:03	20	1:03		4:03	10	5:53	6:03	10	19:53	20:03	10	22:23	20	23:43
S+U Pankow/	an	0:17	▼	1:17		4:17	▼	6:07	6:28	▼	20:18	20:17	▼	22:37	▼	23:57
		Sonnabend														
S Karow Bhf	ab	0:03	20	1:03				5:23		20	8:03		10	22:23	20	23:43
S+U Pankow/	an	0:17	▼	1:17				5:37		▼	8:17		▼	22:37	▼	23:57
		Sonntag														
S Karow Bhf	ab	0:03	20	1:03				7:23		20	9:03		10	22:23	20	23:43
S+U Pankow/	an	0:17	▼	1:17				7:37		▼	9:17		▼	22:37	▼	23:57

Zeichenerklärung





















3:57	10	5:57	von 3:57 Uhr bis 5:57 Uhr fahren die Busse alle 10 Minuten (3:57, 4:07, 4:17, 4:27 Uhr ...usw.)
4:11	▼	6:11	

Im Nachtverkehr Fr/Sa und Sa/So nutzen Sie bitte den **BUS S2** S+U Pankow ↔ S Pankow-Heinersdorf ↔ Bus-Haltestelle „Pasewalker Straße/Blankenburger Weg“ (Halt für S Blankenburg) ↔ Bus-Haltestelle „Rosenthaler Straße“ (Halt für S Blankenburg) ↔ S Karow Bhf.

Ersatzverkehr mit Bussen/ *Replacement bus services:*

BUS S2 S+U Pankow ↔ S Pankow-Heinersdorf ↔ Bus-Haltestelle „Pasewalker Straße/Blankenburger Weg“ (Halt für S Blankenburg) ↔ Bus-Haltestelle „Rosenthaler Straße“ (Halt für S Blankenburg) ↔ S Karow Bhf

Linienführung des Ersatzverkehrs mit Bussen/ *Replacement bus service routes*

		Umsteigemöglichkeiten/ <i>Transfer options:</i>
	S+U-Bf. Pankow	     M1, 50  X54, M27, 107, 155, 250, 255, N50
	S-Bf. Pankow-Heinersdorf	 50  N50
	Pasewalker Straße/Blankenburger Weg	 50  150, N50
	Rosenthaler Straße	 50  154, N50
	S-Bf. Karow	 RB27   350

Die Haltestellen des Ersatzverkehrs befinden sich hier/ *Replacement bus stops*

Bahnhof/ <i>Station</i>	Halt an der Bushaltestelle <i>Stop at bus stop</i>	in der/auf dem/auf der <i>on (street)/at (square)</i>	hier hält auch <i>also stops here</i>	
Pankow	S+U Pankow/Berliner Str.	Berliner Straße	Ersatzhaltestelle	
Pankow-Heinersdorf	S Pankow-Heinersdorf	Pasewalker Straße	N50	
Blankenburg (kein Halt am S-Bahnhof)	Pasewalker Str./Blankenburger Weg	Pasewalker Straße	150, N50	
	Rosenthaler Straße	Pasewalker Straße	154, N50	
Karow	S Karow Bhf	Buswendeschleife	350	
nur Einzelfahrten!	Buch	S Buch	Röbellweg Ecke Wiltbergstr.	
	Röntgental	S Röntgental	Kastanienallee/Bahnhofstr.	
	Zepernick	S Zepernick	Schönower Straße	868, 893, 900
	Bernau-Friedenstal (kein Halt am S-Bahnhof)	Bernau, Abzw. Wohnsiedlung	Zepernicker Chaussee	868, 901
		Bernau, Zepernicker Chaussee	Zepernicker Chaussee	868, 901
	Bernau	S Bernau Bhf	Bahnhofsvorplatz	

Die letzten beiden Fahrten des Ersatzverkehrs fahren Mo-Fr über S Karow Bhf bis S Bernau Bhf bzw. S Buch. Die ersten beiden Fahrten des Ersatzverkehrs beginnen Mo-Fr bereits in S Bernau Bhf, eine weitere Fahrt beginnt Mo-Fr in S Buch (siehe Fahrplan).

Fahrplan des Ersatzverkehrs

	ab	0:02	10	0:42	0:57	1:17	Montag				23:57	
S+U Pankow/Berliner Straße	ab	0:02	10	0:42	0:57	1:17	3:37	10	19:57	20:07	10	23:57
S Pankow-Heinersdorf	↓	0:08	▼	0:48	1:03	1:23	3:46	▼	20:06	20:13	▼	0:03
Pasewalker Str./Blankenburger Weg	↓	0:11		0:51	1:06	1:26	3:51		20:11	20:16		0:06
Rosenthaler Straße	↓	0:13		0:53	1:08	1:28	3:53		20:13	20:18		0:08
S Karow Bhf	↓	0:25		1:05	1:20	1:40	4:10		20:30	20:30		0:20
S Buch	↓				1:30	1:50						
S Röntgental	↓				1:40							
S Zepernick	↓				1:46							
Bernau, Abzweig Wohnsiedlung	↓				1:54							
Bernau, Zepernicker Chaussee	↓				1:55							
S Bernau Bhf	an				2:01							

		Dienstag bis Donnerstag													
S+U Pankow/Berliner Straße	ab	0:07	10	0:47	0:57	1:17		3:37	10	19:57	20:07	10	23:57		
S Pankow-Heinersdorf	↓	0:13	▼	0:53	1:03	1:23		3:46	▼	20:06	20:13	▼	0:03		
Pasewalker Str./Blankenburger Weg	↓	0:16		0:56	1:06	1:26		3:51		20:11	20:16		0:06		
Rosenthaler Straße	↓	0:18		0:58	1:08	1:28		3:53		20:13	20:18		0:08		
S Karow Bhf	↓	0:30		1:10	1:20	1:40		4:10		20:30	20:30		0:20		
S Buch	↓				1:30	1:50									
S Röntgental	↓				1:40										
S Zepernick	↓				1:46										
Bernau, Abzweig Wohnsiedlung	↓				1:54										
Bernau, Zepernick Chaussee	↓				1:55										
S Bernau Bhf	an				2:01										
		Freitag													
S+U Pankow/Berliner Straße	ab	0:07	10	0:47	0:57	1:17	3:37	10	19:57	20:07	10	21:47	21:52	10	23:52
S Pankow-Heinersdorf	↓	0:13	▼	0:53	1:03	1:23	3:46	▼	20:06	20:13	▼	21:53	21:58	▼	23:58
Pasewalker Str./Blankenburger Weg	↓	0:16		0:56	1:06	1:26	3:51		20:11	20:16		21:56	22:01		0:01
Rosenthaler Straße	↓	0:18		0:58	1:08	1:28	3:53		20:13	20:18		21:58	22:03		0:03
S Karow Bhf	↓	0:30		1:10	1:20	1:40	4:10		20:30	20:30		22:10	22:15		0:15
S Buch	↓				1:30	1:50									
S Röntgental	↓				1:40										
S Zepernick	↓				1:46										
Bernau, Abzweig Wohnsiedlung	↓				1:54										
Bernau, Zepernick Chaussee	↓				1:55										
S Bernau Bhf	an				2:01										
		Sonntag													
S+U Pankow/Berliner Straße	ab	0:02	10			1:12		30		4:42		10		23:52	
S Pankow-Heinersdorf	↓	0:08	▼			1:18		▼		4:48		▼		23:58	
Pasewalker Str./Blankenburger Weg	↓	0:11				1:21				4:51				0:01	
Rosenthaler Straße	↓	0:13				1:23				4:53				0:03	
S Karow Bhf	an	0:25				1:35				5:05				0:15	
		Sonntag													
S+U Pankow/Berliner Straße	ab	0:02	10			1:12		30		6:42		10		23:52	
S Pankow-Heinersdorf	↓	0:08	▼			1:18		▼		6:48		▼		23:58	
Pasewalker Str./Blankenburger Weg	↓	0:11				1:21				6:51				0:01	
Rosenthaler Straße	↓	0:13				1:23				6:53				0:03	
S Karow Bhf	an	0:25				1:35				7:05				0:15	









Fahrplan des Ersatzverkehrs

		Montag bis Freitag												
S Bernau Bhf	ab					3:13	3:23							
Bernau, Zepernick Chaussee	↓					3:19	3:29							
Bernau, Abzweig Wohnsiedlung	↓					3:20	3:30							
S Zepernick	↓					3:28	3:38							
S Röntgental	↓					3:34	3:44							
S Buch	↓					3:43	3:53	4:03						
S Karow Bhf	↓	0:03	10	1:03		3:53	4:03	4:13	4:23	10	19:53	20:03	10	23:53
Rosenthaler Straße	↓	0:15	▼	1:15		4:05	4:15	4:25	4:40	▼	20:10	20:15	▼	0:05
Pasewalker Str./Blankenburger Weg	↓	0:17		1:17		4:07	4:17	4:27	4:42		20:12	20:17		0:07
S Pankow-Heinersdorf	↓	0:20		1:20		4:10	4:20	4:30	4:47		20:17	20:20		0:10
S+U Pankow	an	0:26		1:26		4:16	4:26	4:36	4:56		20:26	20:26		0:16
		Sonntag												
S Karow Bhf	ab	0:03	10	1:23		1:51		30		4:51	5:03	10		23:53
Rosenthaler Straße	↓	0:15	▼	1:35		2:03		▼		5:03	5:15	▼		0:05
Pasewalker Str./Blankenburger Weg	↓	0:17		1:37		2:05				5:05	5:17			0:07
S Pankow-Heinersdorf	↓	0:20		1:40		2:08				5:08	5:20			0:10
S+U Pankow	an	0:26		1:46		2:14				5:14	5:26			0:16
		Sonntag												
S Karow Bhf	ab	0:03	10	1:23		1:51		30		6:51	7:03	10		23:53
Rosenthaler Straße	↓	0:15	▼	1:35		2:03		▼		7:03	7:15	▼		0:05
Pasewalker Str./Blankenburger Weg	↓	0:17		1:37		2:05				7:05	7:17			0:07
S Pankow-Heinersdorf	↓	0:20		1:40		2:08				7:08	7:20			0:10
S+U Pankow	an	0:26		1:46		2:14				7:14	7:26			0:16

Ersatzverkehr mit Bussen/ *Replacement bus services:*

BUS S8 S+U Pankow ↔ S Pankow-Heinersdorf ↔ Bus-Haltestelle „Pasewalker Straße/Blankenburger Weg“ (Halt für S Blankenburg) ↔ Bus-Haltestelle „Rosenthaler Straße“ (Halt für S Blankenburg) ↔ S Mühlenbeck-Mönchmühle ↔ Ersatzhaltestelle „Schönfließ, Kirche“ (Halt für S Schönfließ) ↔ Bus-Haltestelle „Bergfelde, Schule“ (Halt für S Bergfelde) ↔ S Hohen Neuendorf ↔ S Birkenwerder Bhf

Linienführung des Ersatzverkehrs mit Bussen/ *Replacement bus service routes*

		Umsteigemöglichkeiten/ <i>Transfer options:</i>
	S+U-Bf. Pankow	     M1, 50  X54, M27, 107, 155, 250, 255, N50
	S-Bf. Pankow-Heinersdorf	 50  N50
	Pasewalker Straße/Blankenburger Weg	 50  150, N50
	Rosenthaler Straße	 50  154, N50
	Mühlenbeck-Mönchmühle	 806, 810
	Schönfließ, Kirche	 809, 810
	Bergfelde, Schule	 809
	Hohen Neuendorf	  809, 822
	Birkenwerder	 RB20 

Die Haltestellen des Ersatzverkehrs befinden sich hier/ *Replacement bus stops*

Bahnhof/ <i>Station</i>	Halt an der Bushaltestelle <i>Stop at bus stop</i>	in der/auf dem/auf der <i>on (street)/at (square)</i>	hier hält auch <i>also stops here</i>
Pankow	S+U Pankow/Berliner Str.	Berliner Straße	Ersatzhaltestelle
Pankow-Heinersdorf	S Pankow-Heinersdorf	Pasewalker Straße	N50
Blankenburg <i>(kein Halt am S-Bahnhof)</i>	Pasewalker Str./Blankenburger Weg	Pasewalker Straße	150, N50
	Rosenthaler Straße	Pasewalker Straße	154, N50
Mühlenbeck-Mönchmühle	S Mühlenbeck-Mönchmühle	Kastanienallee	806, 810
Schönfließ <i>(kein Halt am S-Bahnhof)</i>	Schönfließ, Kirche	Schildower Chaussee/Am Anger	Ersatzhaltestelle
Bergfelde <i>(kein Halt am S-Bahnhof)</i>	Bergfelde, Schule	Ahornallee	809
Hohen Neuendorf	S Hohen Neuendorf	Schönfließer Straße	809, 822
Birkenwerder	S Birkenwerder	Clara-Zetkin-Straße	Ersatzhaltestelle

Fahrplan des Ersatzverkehrs

		Montag bis Freitag									
S+U Pankow/Berliner Straße	ab	0:39		4:07	20	19:47	20:19	20	21:59	22:59	23:59
S Pankow-Heinersdorf	↓	0:45		4:16	▼	19:56	20:25	▼	22:05	23:05	0:05
Pasewalker Str./Blankenburger Weg	↓	0:48		4:21		20:01	20:28		22:08	23:08	0:08
Rosenthaler Straße	↓	0:50		4:23		20:03	20:30		22:10	23:10	0:10
S Mühlenbeck-Mönchmühle	↓	1:05		4:41		20:21	20:45		22:25	23:25	0:25
Schönfließ, Kirche	↓	1:11		4:49		20:29	20:51		22:31	23:31	0:31
Bergfelde, Schule	↓	1:14		4:53		20:33	20:54		22:34	23:34	0:34
S Hohen Neuendorf	↓	1:18		4:58		20:38	20:58		22:38	23:38	0:38
S Birkenwerder Bhf	an	1:23		5:05		20:45	21:03		22:43	23:43	0:43
		Sonnabend und Sonntag									
S+U Pankow/Berliner Straße	ab	0:39		4:39	40	7:19	20	21:59	22:59	23:59	
S Pankow-Heinersdorf	↓	0:45		4:45	▼	7:25	▼	22:05	23:05	0:05	
Pasewalker Str./Blankenburger Weg	↓	0:48		4:48		7:28		22:08	23:08	0:08	
Rosenthaler Straße	↓	0:50		4:50		7:30		22:10	23:10	0:10	
S Mühlenbeck-Mönchmühle	↓	1:05		5:05		7:45		22:25	23:25	0:25	
Schönfließ, Kirche	↓	1:11		5:11		7:51		22:31	23:31	0:31	
Bergfelde, Schule	↓	1:14		5:14		7:54		22:34	23:34	0:34	
S Hohen Neuendorf	↓	1:18		5:18		7:58		22:38	23:38	0:38	
S Birkenwerder Bhf	an	1:23		5:23		8:03		22:43	23:43	0:43	








Fahrplan des Ersatzverkehrs

		Montag bis Freitag								
S Birkenwerder Bhf	ab	4:01	20	19:01	19:23	20	21:23	22:23	23:23	
S Hohen Neuendorf	↓	4:08	▼	19:08	19:28	▼	21:28	22:28	23:28	
Bergfelde, Schule	↓	4:13		19:13	19:32		21:32	22:32	23:32	
Schönfließ, Kirche	↓	4:17		19:17	19:35		21:35	22:35	23:35	
S Mühlenbeck-Mönchmühle	↓	4:25		19:25	19:41		21:41	22:41	23:41	
Rosenthaler Straße	↓	4:43		19:43	19:55		21:55	22:55	23:55	
Pasewalker Str./Blankenburger Weg	↓	4:45		19:45	19:57		21:57	22:57	23:57	
S Pankow-Heinersdorf	↓	4:50		19:50	20:00		22:00	23:00	0:00	
S+U Pankow	an	4:59		19:59	20:06		22:06	23:06	0:06	
		Sonnabend und Sonntag								
S Birkenwerder Bhf	ab	0:23		4:03	40	6:43	20	21:23	22:23	23:23
S Hohen Neuendorf	↓	0:28		4:08	▼	6:48	▼	21:28	22:28	23:28
Bergfelde, Schule	↓	0:32		4:12		6:52		21:32	22:32	23:32
Schönfließ, Kirche	↓	0:35		4:15		6:55		21:35	22:35	23:35
S Mühlenbeck-Mönchmühle	↓	0:41		4:21		7:01		21:41	22:41	23:41
Rosenthaler Straße	↓	0:55		4:35		7:15		21:55	22:55	23:55
Pasewalker Str./Blankenburger Weg	↓	0:57		4:37		7:17		21:57	22:57	23:57
S Pankow-Heinersdorf	↓	1:00		4:40		7:20		22:00	23:00	0:00
S+U Pankow	an	1:06		4:46		7:26		22:06	23:06	0:06

Es kommen überwiegend barrierefreie Busse zum Einsatz. Bitte haben Sie Verständnis, sollten einzelne Fahrten nicht barrierefrei angeboten werden können. Die Beförderung von Kinderwagen, Rollstühlen und Fahrrädern, ist nur im Rahmen vorhandener Kapazitäten möglich. Dabei haben Kinderwagen und Rollstühle Vorrang. **Bitte erwerben Sie Ihre Fahrausweise vor Fahrtantritt, in den Bussen ist leider kein Erwerb von Fahrausweisen möglich.**

Mainly barrier-free vehicles will be used for replacement services. We ask for your understanding should barrier-free vehicles be unavailable for any part of your journey. Transporting pushchairs, wheelchairs and bicycles is only possible where there is space on the bus, with priority being given to pushchairs and wheelchairs. **Please purchase your ticket prior to travelling, since tickets are not available for purchase on the buses.**

Umfahrungsmöglichkeiten bestehen mit den Linien/ *Additional alternative routes:*

-  50 zwischen S Bornholmer Straße ↔ S+U Pankow ↔ S Pankow-Heinersdorf ↔ Haltestelle „Pasewalker Straße/Blankenburger Weg“ (Halt für S Blankenburg) ↔ Haltestelle „Rosenthaler Straße“ (Halt für S Blankenburg)
-  150 zwischen S Schönholz ↔ Bus-Haltestelle „Pasewalker Straße/Blankenburger Weg“ ↔ S Blankenburg ↔ S Buch
-  154 zwischen Bus-Haltestelle „Rosenthaler Straße“ ↔ S Blankenburg ↔ S Hohenschönhausen Bhf
-  809 zwischen S Hermsdorf ↔ Bus-Haltestelle „Schönfließ, Kirche“ ↔ S Bergfelde ↔ Bus-Haltestelle „Bergfelde, Schule“ ↔ S Hohen Neuendorf ↔ S Hennigsdorf Bhf
-  RE3 zwischen Berlin Hbf (tief) ↔ Lichtenberg ↔ Bernau
am 18.11. (Sa) und 19.11. (So) Berlin Hbf (tief) ↔ Lichtenberg Ausfall
-  RE66 zwischen Lichtenberg ↔ Bernau
-  RB24 zwischen Schöneeweide ↔ Ostkreuz ↔ Lichtenberg ↔ Hohenschönhausen ↔ Bernau



Ausfall von RB27-Verstärker-Fahrten

Sehr geehrte Damen und Herren,

aufgrund der Baumaßnahmen können auch die Verstärkerzüge der Linie RB27 nicht bzw. später verkehren. Bitte informieren Sie sich im Internet unter www.NEB.de über weitere Einschränkungen. Betroffen sind

...in Richtung Berlin-Karow:

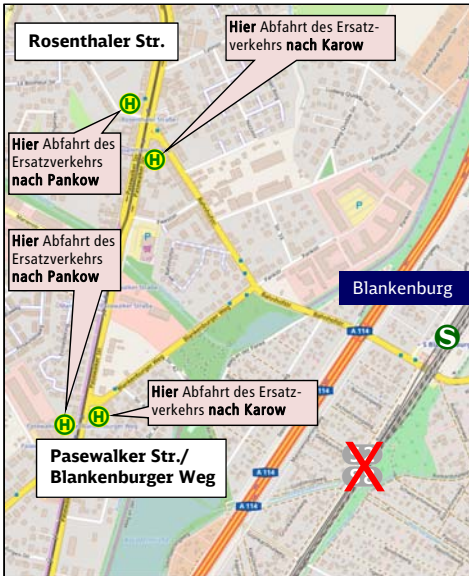
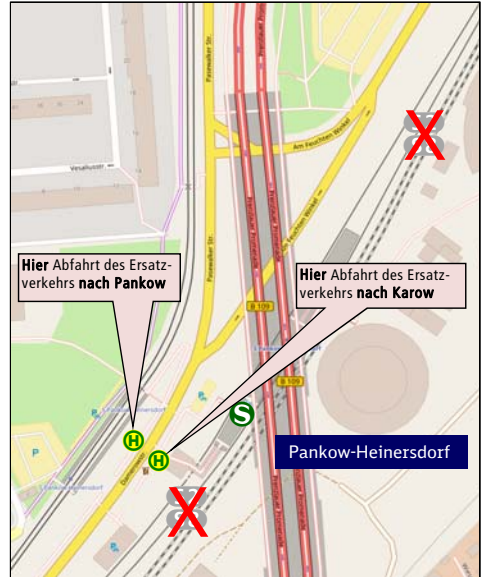
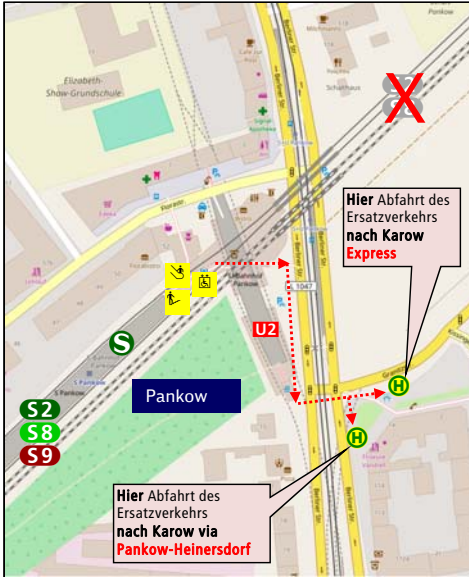
- die Züge ab Wandlitzsee um **7:18 und 17:20 nach Berlin-Karow** (Ankunft **7:43 und 17:43**) fallen aus
- die Züge jeweils ab Basdorf um **6:25, 14:27, 15:27, 16:27 nach Berlin-Karow** (Ankunft **6:43, 14:43, 15:43, 16:43**) fallen aus
- der Zug ab Klosterfelde **5:57** fällt bis Wandlitz aus (Ankunft **6:04**), verkehrt neu ab Wensickendorf **6:02** → Zühlsdorf ab **6:05** → Basdorf **6:10** → weiter nach Plan
- der Zug ab Wensickendorf um **05:55 nach Basdorf** (Ankunft **06:02**) fällt aus

...aus Berlin-Karow in Richtung Basdorf / Wandlitzsee / Wensickendorf:

- die Züge ab Berlin-Karow um **8:07, 15:07, 16:07 nach Basdorf** (Ankunft **8:23, 15:23, 16:23**) fallen aus
- die Züge ab Berlin-Karow um **7:07 und 17:07 nach Wensickendorf** (Ankunft **7:32 und 17:32**) fallen aus und verkehren neu mit Abfahrt um **6:57 und 16:57, Schönerlinde 7:02 und 17:02, Schönwalde 7:06 und 17:06, Basdorf 7:10 und 17:10, Zühlsdorf 7:13 und 17:13, Wensickendorf 7:16 und 17:16**
- die Züge ab Berlin-Karow um **6:57 und 16:57 nach Wandlitzsee** (Ankunft **7:15 und 17:16**) fallen aus
- der Zug ab Berlin-Karow um **18:07 nach Wandlitzsee** (Ankunft 18:32) fällt aus

Haltestellen des Bus-Ersatzverkehrs **S2** Express und **S2**

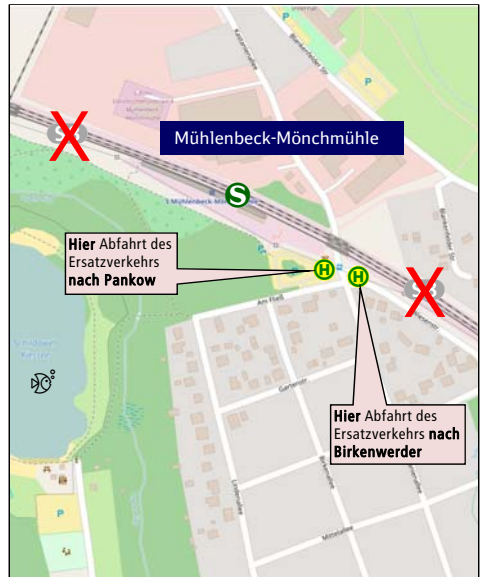
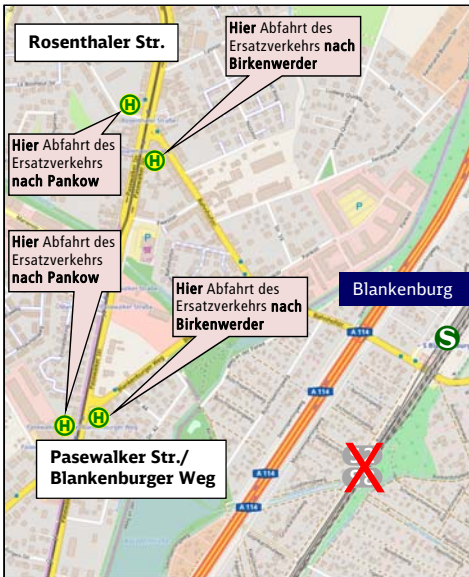
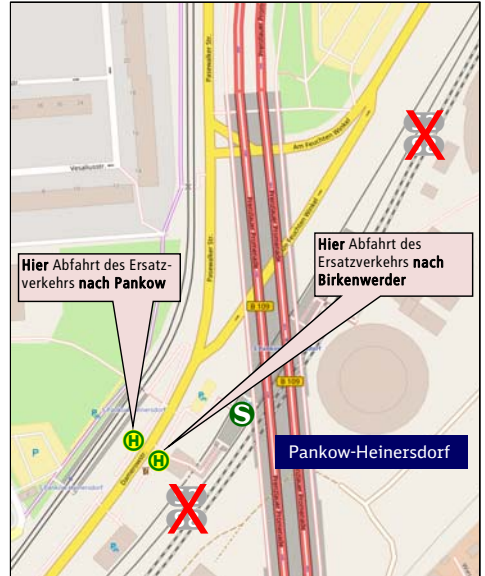
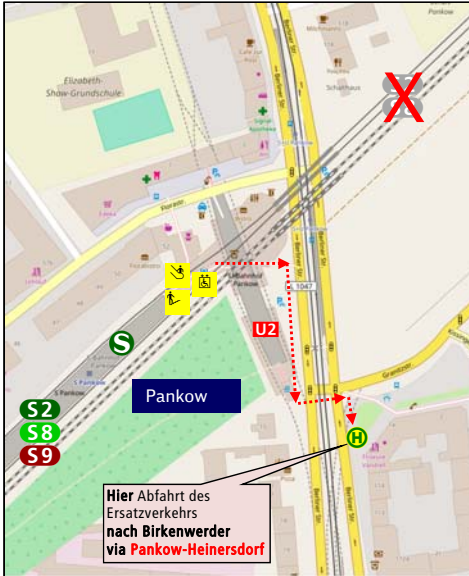
Stops served by replacement bus service



Daten: © OpenStreetMap-Mitwirkende, ODbL. Tiles courtesy of Andy Allan

Haltestellen des Bus-Ersatzverkehrs **S8**

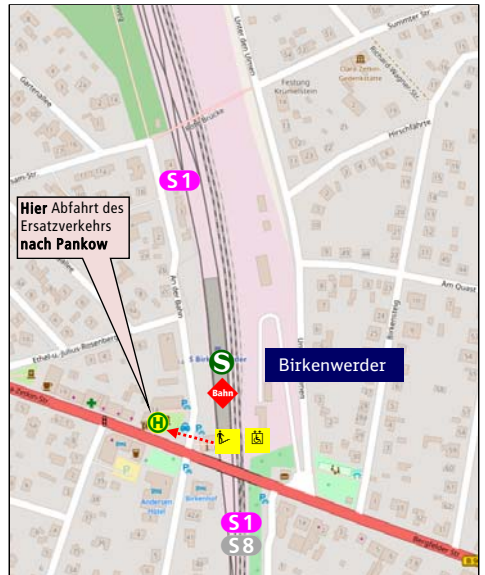
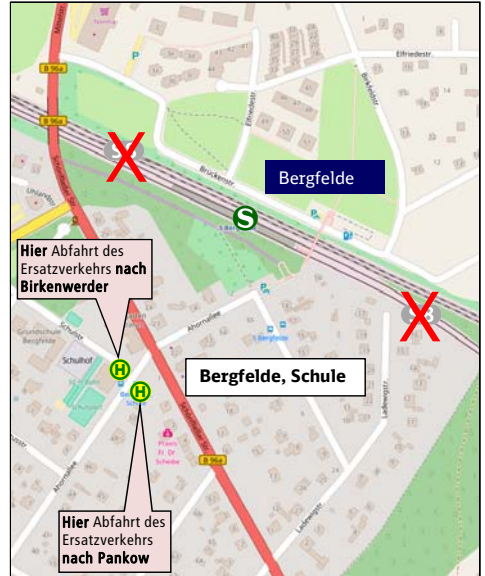
Stops served by replacement bus service



Daten: © OpenStreetMap-Mitwirkende, ODbL. Tiles courtesy of Andy Allan

Haltestellen des Bus-Ersatzverkehrs **S8**

Stops served by replacement bus service



Impressum

Herausgeber
S-Bahn Berlin GmbH
Fahrgastmarketing
Elisabeth-Schwarzhaupt-Platz 1
10115 Berlin

Stand: 23. Oktober 2017
Änderungen vorbehalten.
Einzelangaben ohne Gewähr.

www.s-bahn-berlin.de